

(仮称) りんくうポート北広場等整備事業

第2回 ワークショップニュース

田尻町では、(仮称) りんくうポート北広場とその広場を核としたウォーキングコースを整備するに当たり、愛着をもって親しまれ、地域の魅力づくりにつながるものとするため、様々な世代、立場の人によるワークショップを開催し、住民ニーズの把握に努め、住民参画による計画づくりを行います。ワークショップの様子はこのワークショップニュースを通じて、町民のみなさまに発信していきます。



ワークショップとは、みんなで意見交換をしてよりよい計画づくりを行う場です。

第2回 開催概要

日時：平成29年9月3日(日) 9:15~12:00

場所：ふれ愛センター 団体活動室

【テーマ】利活用をイメージしてゾーニングや動線を考えよう



第2回のワークショップでは、第1回の内容を振り返ったあと、各班で図面を広げ、広場の使い方をイメージしながら施設の配置を考える、ゾーニングという作業を行いました。各班の計画案を発表しあい、お互いの共通点やこだわりのポイントを共有することができました。また、前回のワークショップを踏まえコースを限定せずに、ウォーキングをする際に必要となる案内板などについて、全体で意見交換を行いました。



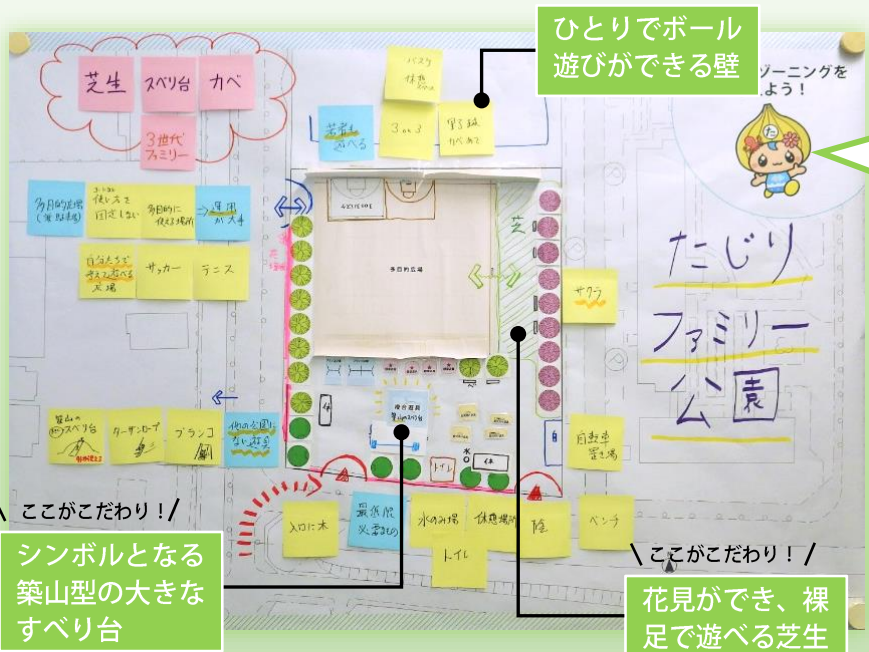
各班で考えた広場の計画案とこだわりのポイントをご紹介します！

A 班

たじりファミリー公園

「遊び方」にこだわったA班。広場と遊具のゾーンを分けたシンプルな構成の中に遊びの要素がたくさんつまった案ができました。

ここがこだわり！



ここがこだわり！
シンボルとなる築山型の大きなすべり台

ひとりボール遊びができる壁

ここがこだわり！
花見ができ、裸足で遊べる芝生

- 【主な意見】**
- 広場は使い方を限定せず、3on3など色々な使い方ができるような多目的広場とする。
 - 田尻町には少ない、お花見ができる芝生広場を設け、土の広場と連続させる。子どもが裸足で走りまわるとよい。
 - よく見える場所に特徴的な築山型の大きなすべり台、休憩所の近くに幼児用の遊具を設ける。
 - 動線については、歩行者の出入口を南側に設ける。自転車置場やトイレ、水のみ場などの必要な施設を入口近くに設ける。

B 班

たじりっち公園 (すべり台公園・漁港の見える丘公園)

「田尻町らしさ」にこだわったB班。鍵型の広場、丘の地形など、個性的で楽しいアイデアがたくさんつまった案ができました。

ここがこだわり！



ここがこだわり！
高さ10mのロングすべり台と丘の地形

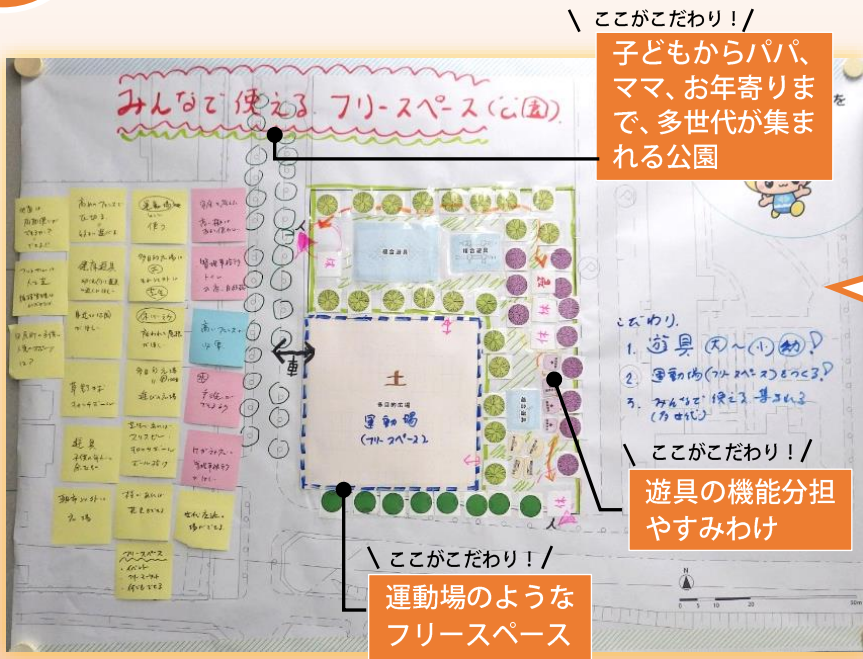
舗装と土の鍵型の広場

ここがこだわり！
スケートボードもできる周遊路

- 【主な意見】**
- 広場は鍵型とし、3on3やスケートボードができるよう一部分を舗装し、残りを土の広場とする。
 - 土の広場はキャッチボール、フットサル、グランドゴルフなどで利用する。
 - 漁港や町が見渡せる、目玉となる大型滑り台を設置する。敷地中央に丘を造り、サクラ等の木々に囲まれた、たじりっちのモニュメントつきのあずまやを設置し、公園全体を見渡せるようにする。
 - 動線については、外周に舗装の周遊路を設ける。

みんなで使えるフリースペース公園

子育て世代のお父さんを中心に、遊具の充実への意見が多かったC案。「みんなで使える」とことと「すみわける」ことにこだわった案ができました。



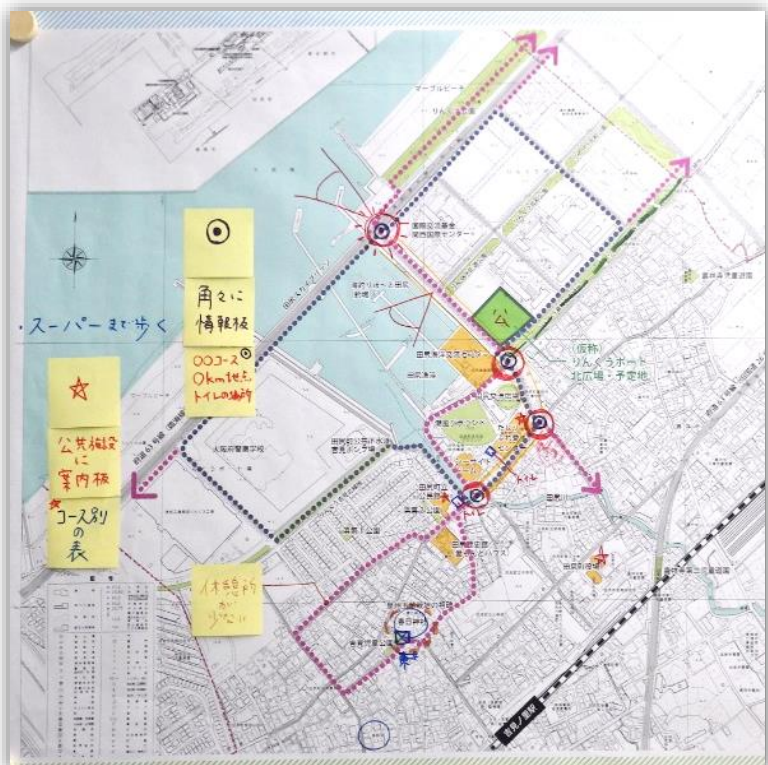
ここがこだわり!
子どもからパパ、ママ、お年寄りまで、多世代が集まれる公園

ここがこだわり!
遊具の機能分担やすみわけ

ここがこだわり!
運動場のようなフリースペース

- 【主な意見】**
- 広場は運動場感覚で草野球やフットサル、バスケットボールなどが行えるフリースペースとして使える土の広場にする。
 - 広場以外の部分は、幼児用遊具、高学年用遊具、健康遊具を設置するなど、すみわけながら、多世代が利用できるようにする。
 - 利用者の利便性に配慮し中央に管理事務所やトイレを設ける。
 - 動線については、利用者の出入口と臨時駐車場出入口に分ける。利用者の出入口には休憩施設を設け、木陰の下を歩ける散策路でつなぐ。

みんなで考えたウォーキングに必要な施設の案をご紹介します！



..... 主な意見

【ウォーキングルートの案内板】
場所：公共施設（役場や公民館など）
内容：ルートの案内、全体マップ、コース別の表など

【距離標などの情報板】
場所：まちの角々（交差点部）
内容：実際に歩くときに必要な情報
○○コース、○○まで○km地点、トイレの場所など

【ベンチや休憩所など】
海側は充実しているが、町側には少ない。春日神社の近くには休憩所がある。町側にも休憩施設がもう少し充実するとよい。

「(仮称) りんくうポート北広場等整備事業」の概要

計画地は、田尻漁港や公共施設が集まる、町全体の活性化にとって重要なエリアに位置します！



事業スケジュール

周辺施設と一体となって、地域の新たな魅力・交流拠点となる広場を整備します！(6,544㎡)

地域の資源をつなぎ、楽しく安全に歩けるように、ウォーキングルートの案内板、距離表示、休憩施設などの整備を行います！

H29年度

ワークショップ・基本計画

H30年度

基本設計・実施設計

H31年度

整備工事

ワークショップ（全3回）の予定

第1回
8/6

みんなで現地を見て、将来像を考えよう

第2回
9/3

利活用をイメージしてゾーニングや動線を考えよう

第3回
10/1

みんなで利活用しやすい計画案をまとめよう

第2回ワークショップのまとめ・第3回ワークショップに向けて

第2回のワークショップでも、たくさんの意見を出し合いながら、みなさんのこだわりが詰まった広場の計画案が3つできました。案を並べてみると、共通点もあり、それぞれの個性もあり、他の班の発表を聞きながら気がつくこともたくさんありました。



ご参加のみなさま、ありがとうございました！



次回がいよいよ最後のワークショップ。みなさんが広場の計画案を考える中で大事にしていたポイントを踏まえて、1つの計画案にまとめます。遊具や休憩施設などは具体的なイメージ写真を使って、どのような施設がよいかを話し合います。また、ウォーキングのための案内板などの配置やイメージも確認します。

【お問い合わせ先】 田尻町 都市政策課 TEL：072-466-5006 FAX：072-466-5025