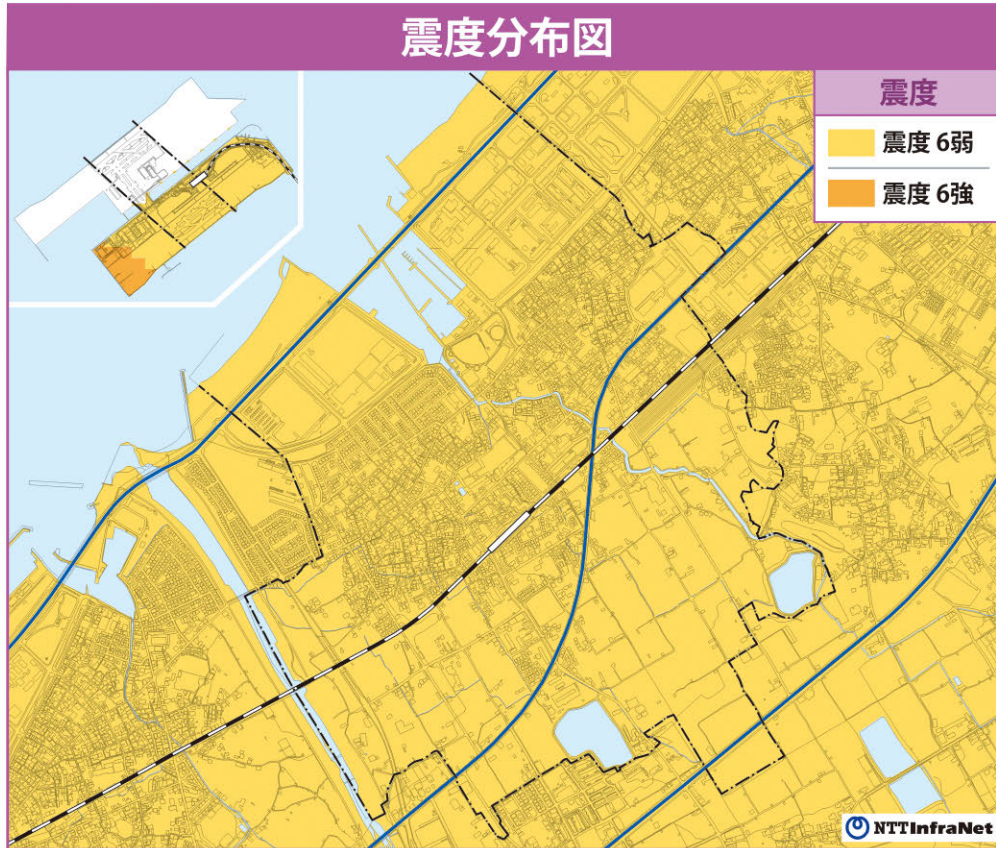


地震ハザードマップ

南海トラフ巨大地震の震度分布図と液状化マップ

このマップは、大阪府が公表している震度分布・液状化可能性(平成25年8月算出)を基に作成しています。
田尻町では、全域に最大震度6弱の揺れが予想されています。



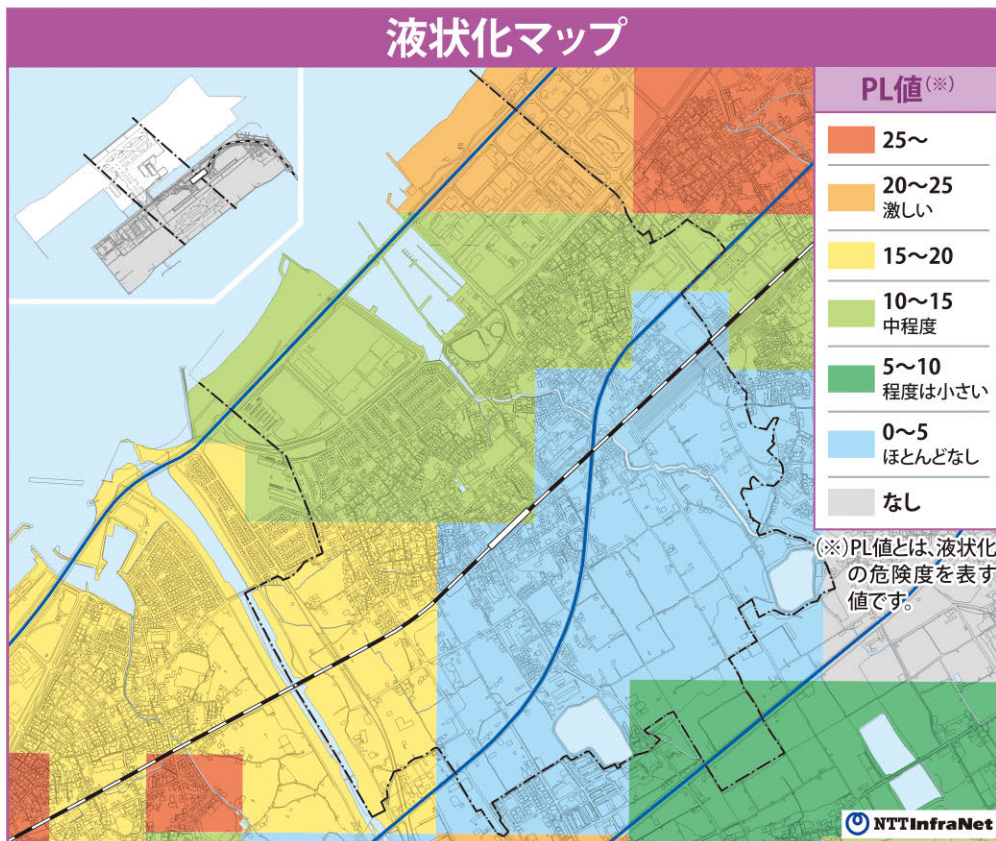
震度と揺れの状況



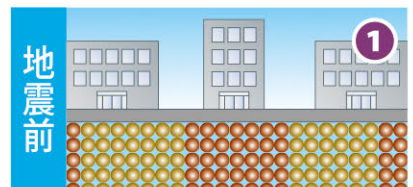
- 立っていることが困難になります。
- 耐震性の低い木造建物は、瓦が落下したり、建物が傾いたりすることがあります。



- はわないと動くことができません。飛ばされることもあります。
- 耐震性の低い木造建物は、傾くものや、倒れるものが多くなります。



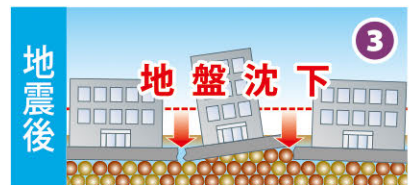
液状化現象とは…



砂などの粒がお互にくっついて、その間に水がある状態です。



砂の粒同士が離れて、水に浮いた状態になります。



バラバラになった砂の粒が沈んで、地面に水が出てきます。